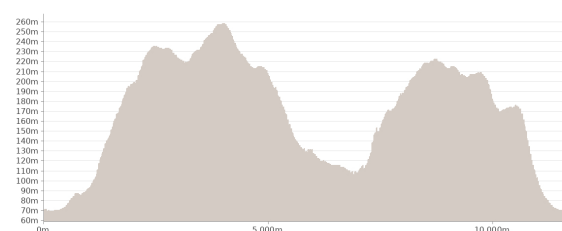
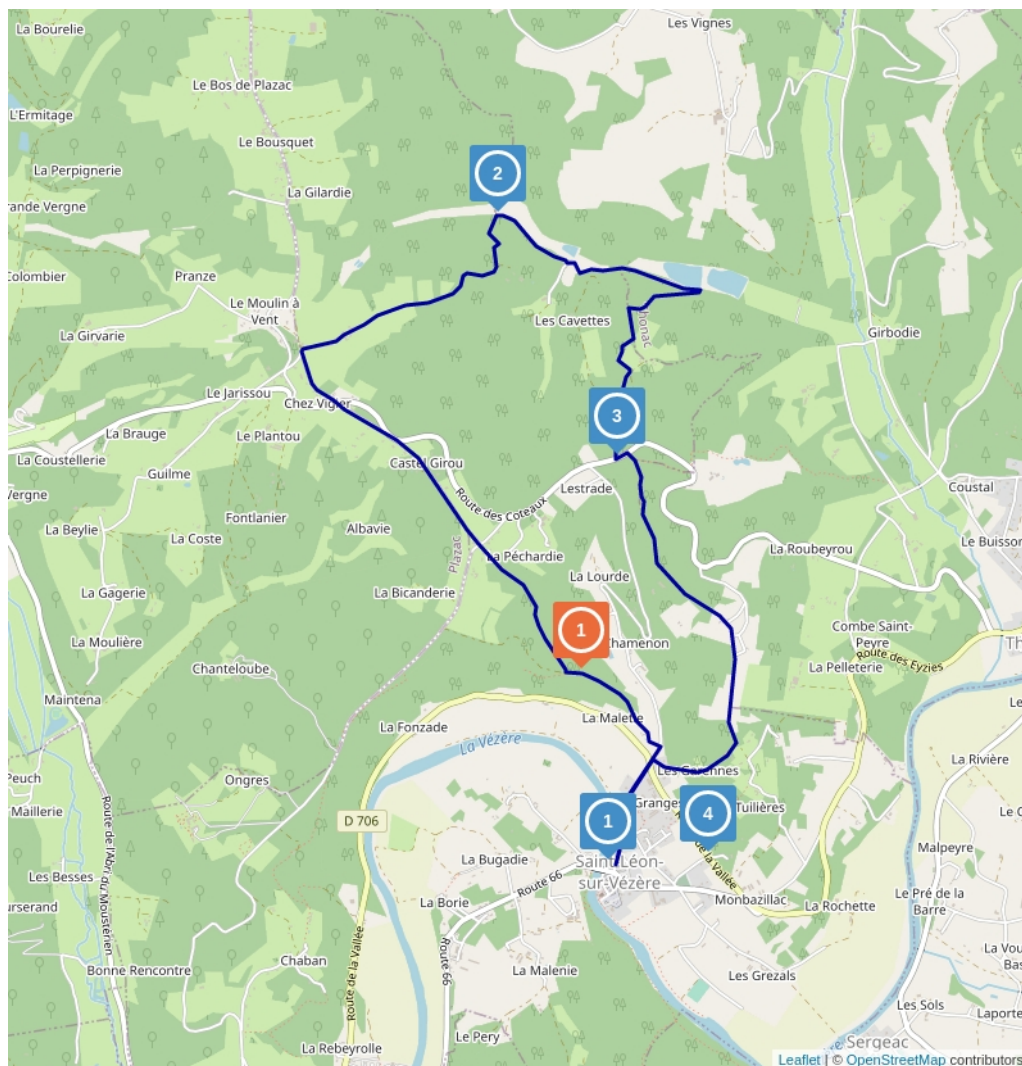


Boucle de Haute Clair n°5 / Saint-Léon




Proposé par :

Office de Tourisme Lascaux Dordogne Vallee Vezere
"Ce PDF a été généré à partir de Cirkwi, la plateforme de partage
d'activités touristiques qui vous fait voyager"

www.cirkwi.com/circuit/300939



 10.60 km
 3h30
 maxi 258 m
 mini 69 m

Facile 
 299 m
 -299 m

Belle balade autour du beau village de Saint Léon Sur Vézère, village classé parmi les plus beaux villages de France, au coeur de la vallée de l'homme. Pour les amoureux de la nature, qui découvriront les paysages typiques du Périgord Noir.

Cette information vous est fournie par ... : OT Lascaux-Dordogne, Vallée Vézère

Ce circuit est composé de
1 point d'intérêt et de 4 infos parcours

Cet itinéraire vous est fourni à titre indicatif. Cirkwi ne certifie pas la fiabilité des informations contenues dans les textes, cartes ou photos de cet itinéraire. Retrouvez plus d'infos sur www.cirkwi.com



Mise à jour le 03/06/22 par Office de Tourisme Lascaux Dordogne Vallee Vezere et généré par www.cirkwi.com

1

Saint-Léon

Pittoresque bourg niché dans une boucle de la Vézère classé parmi les plus beaux villages de France. L'entrée du village est gardée par le Manoir de Salle (XIVème siècle) et son donjon. Le château Clérans domine la rivière avec ses tours. Le joyau de Saint-Léon sur Vézère est sa superbe église romane du XIIème siècle avec ses murs en pierres blondes de pays et sa toiture de lauze.

1

Départ parking

Point de départ "Départ parking Saint Léon sur Vézère". Sortir du parking vers la gauche, continuer tout droit jusqu'à la départementale 706. La traverser. Puis suivre le panneau indiquant "Boucle de haute Clair". Arrivé sur une route goudronnée, la traverser.

2

Intersection

À l'intersection tourner à droite. Arrivé sur une petite route goudronnée bifurquer à gauche, puis continuer tout droit jusqu'à l'étang. Après avoir passé le premier étang, emprunter le chemin sur votre droite.

3

Route Départementale 45

Arrivé sur la route départementale, bifurquer à gauche. Après quelques mètres tourner à droite. Juste après les maisons, emprunter la route sur votre droite. Continuer jusqu'à la départementale 706.

4

Route Départementale 706

Traverser la départementale sur la droite et juste après tourner à gauche. Au niveau du cimetière, bifurquer à gauche et traverser à nouveau la départementale D66. Emprunter la petite route sur votre droite et longer la Vézère. Jusqu'au pont.