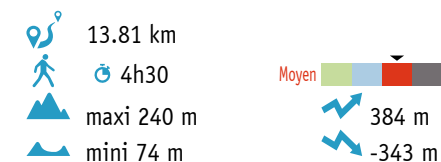
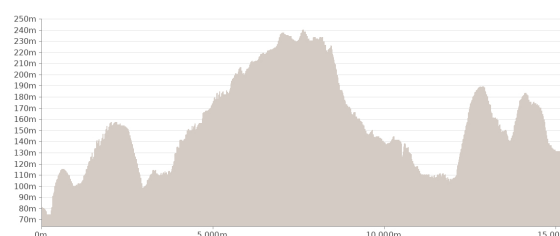
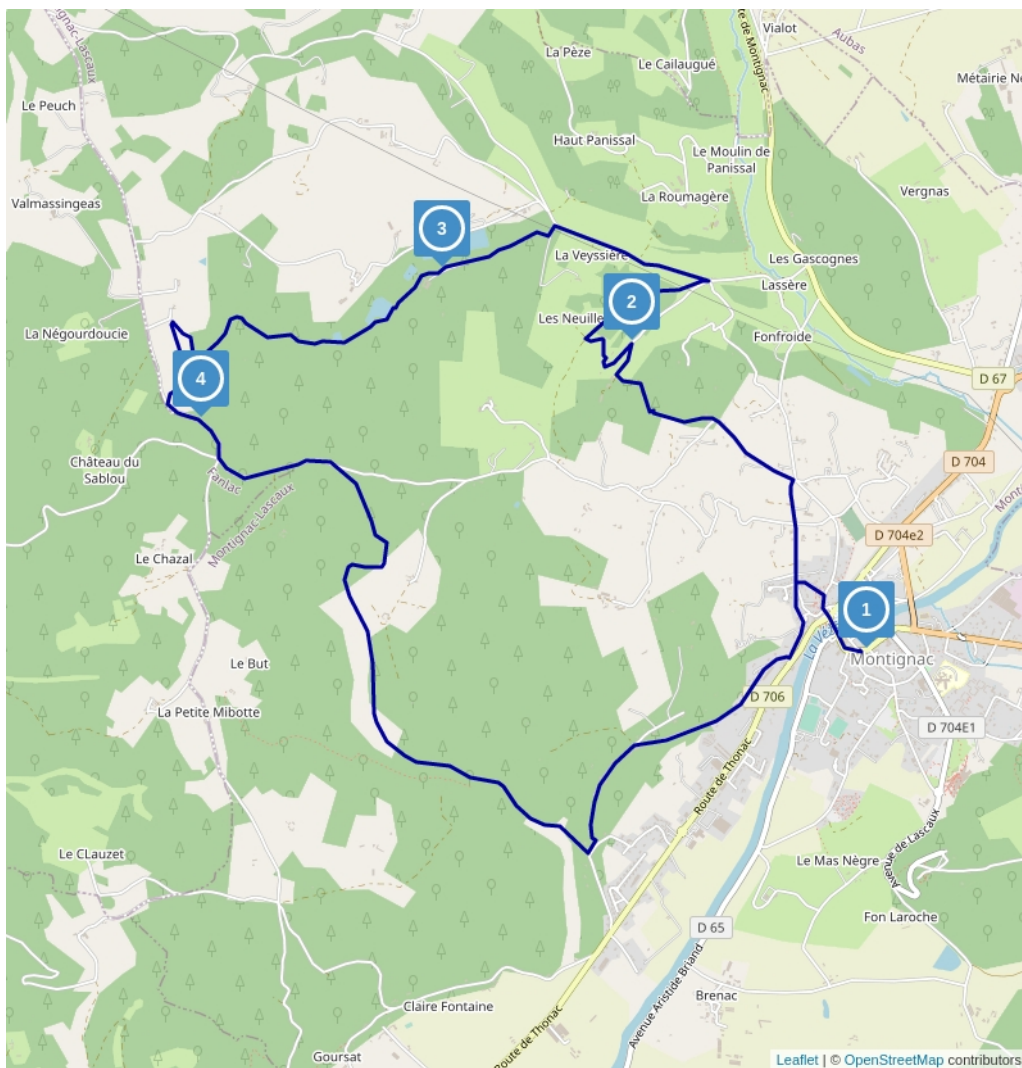


Boucle des Etangs de Coulonge n° 18 / Montignac-Lascaux

Proposé par :
Office de Tourisme Lascaux Dordogne Vallee Vezere
"Ce PDF a été généré à partir de Cirkwi, la plateforme de partage
d'activités touristiques qui vous fait voyager"
www.cirkwi.com/circuit/300894



Inspirant sans doute l'écrivain Eugène Le Roy, cette boucle serpente, s'élève, flâne et redescend pour côtoyer château et étangs de Coulonge. Panoramas et coup d'œil tant sur Montignac que sur les alentours s'offrent à vous. Vous cheminerez au milieu d'une nature typiquement périgourdine faite de grasses prairies et de taillis de châtaigniers.

Cette information vous est fournie par ... : OT Lascaux-Dordogne, Vallée Vézère

Ce circuit est composé de
4 infos parcours

Cet itinéraire vous est fourni à titre indicatif. Cirkwi ne certifie pas la fiabilité des informations contenues dans les textes, cartes ou photos de cet itinéraire. Retrouvez plus d'infos sur www.cirkwi.com



Mise à jour le 03/06/22 par Office de Tourisme Lascaux Dordogne Vallee Vezere et généré par www.cirkwi.com

1

Office de tourisme de Montignac

Point de départ : depuis le panneau d'appel situé Place Bertran de Born, près de l' Office de tourisme de Montignac, prendre la direction de la mairie, passer le pont, prendre en face la rue de la Liberté et tourner à gauche dans la rue de Versailles. Continuer tout droit. Vous sortez de Montignac, passer ensuite le carrefour et tourner à gauche 300 mètres après.

2

Lieu dit laroche

En haut de la côte, vous pourrez apercevoir le village des Farges Prendre le chemin en face sur 50m puis emprunter un chemin herbeux, en bas de la descente, prendre en face. Traverser le ruisseau, suivre le balisage en bas du talus et suivre le chemin jusqu'au goudron. A gauche au lieu-dit "Laroche" serpente entre les maisons. Au sommet de la côte, tourner à droite, suivre le chemin tout droit jusqu'au goudron. Dans la descente, vous pourrez voir une cabane en pierres sèches. Continuer sur la gauche jusqu'au panneau "Coulonge".

3

Château de Coulonge

Tourner alors à gauche puis à droite, vous aurez les étangs sur votre droite, un joli sous bois et une vue sur le château de Coulonge. Passer à droite du château par le chemin médian. Puis longer l'étang sur sa droite. À la fourche, suivre à droite puis encore à droite en montant. Au hameau de la Manésie tourner à gauche, vous aurez une vue sur le château de Coulonge et le village des Farges.

4

Route Goudronnée

Arrivée sur la route, tourner à gauche. Au carrefour, prendre la direction de Montignac sur 600 mètres, puis le chemin de droite. Rester sur le chemin principal qui descend. On retrouve la route goudronnée, continuer en face. Après 500 mètres quitter le goudron en prenant le GR461 sur la gauche jusqu'à la rue Général Foy. Vous aurez une vue sur le château de Puy Robert et sur la vallée. A la sortie de la rue du Général Foy, descendre la rue de la Liberté sur la droite, passer le pont. Vous retrouverez le point de départ.