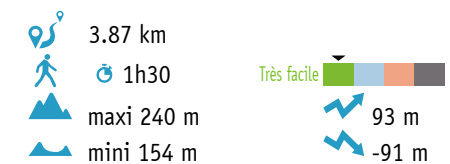
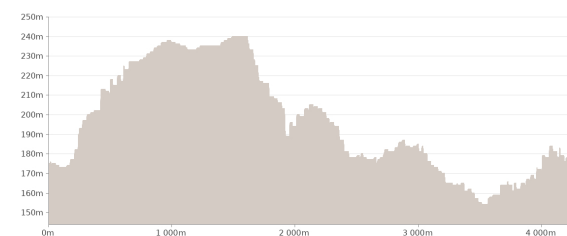
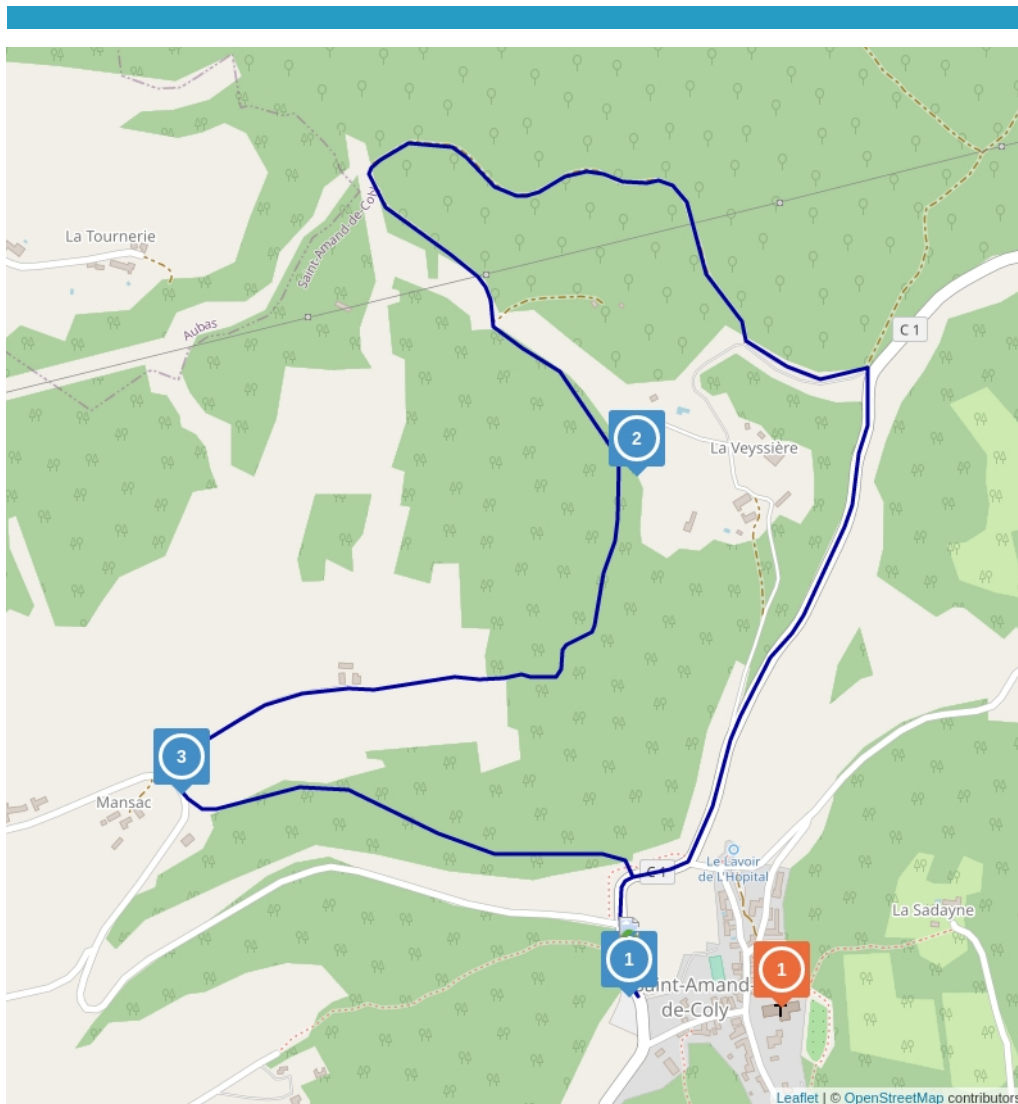


Boucle Soleil et Ombrage n° 23 / Coly-Saint Amand

Proposé par :
Office de Tourisme Lascaux Dordogne Vallee Vezere
"Ce PDF a été généré à partir de Cirkwi, la plateforme de partage
d'activités touristiques qui vous fait voyager"
www.cirkwi.com/circuit/300900



Petite promenade à travers les bois et les champs que l'on peut faire en famille tout en observant les arbres, les plantes et même les champignons en saison. A partir de la ligne de crête, l'horizon s'élargit et offre de belles vues sur les coteaux. Superbes buis à l'arrivée.

Cette information vous est fournie par ... : OT Lascaux-Dordogne, Vallée Vézère

Ce circuit est composé de
1 point d'intérêt et de 3 infos parcours

Cet itinéraire vous est fourni à titre indicatif. Cirkwi ne certifie pas la fiabilité des informations contenues dans les textes, cartes ou photos de cet itinéraire. Retrouvez plus d'infos sur www.cirkwi.com



Mise à jour le 04/06/22 par Office de Tourisme Lascaux Dordogne Vallee Vezere et généré par www.cirkwi.com

1 Coly-Saint-Amand

A deux pas de la grotte de Lascaux en Dordogne et 20km de Sarlat, le village de Coly-Saint-Amand, magnifiquement restauré et classé "Plus Beaux Villages de France" (Saint-Amand-de-Coly) comporte plusieurs maisons et pigeonniers typiques du Périgord Noir mais surtout une majestueuse abbatiale du XIIe siècle considérée comme la plus belle église fortifiée du Périgord.

Lauzes grises, pierres jaunes, ocres, l'église de l'ancienne abbaye de Coly-Saint-Amand est l'archétype du sanctuaire fortifié. De la tour-donjon abritant une chambre de défense, aux logettes de guet dissimulées dans le transept, l'ensemble impressionne. Les remparts et les multiples points de défense de l'église donnent l'idée de l'importance de cette abbaye augustinienne qui a régné sur de vastes territoires et résisté aux épreuves de la guerre de Cent Ans ainsi qu'aux guerres de religions.

1 Parking place du 14 Juillet

Départ : depuis le panneau d'appel situé sur le parking municipal en face du bourg, prendre la route du vallon qui descend vers Coly. Fléchage "La Veyssière-La Combe Nègre-Coly) 1km plus loin, partir à gauche à hauteur du village vacances, laisser à gauche le chemin privé de la Veyssière et continuer jusqu'au terrain de camping. Tourne à gauche le long du terrain de camping et suivre le chemin jusqu'à un carrefour marqué au milieu par un gros chêne.

2 La Veyssière

En vue de la propriété de la Veyssière bifurquer sur la droite. Après avoir passé la ferme des Granges, rejoindre la route goudronnée et tourner à gauche.

3 Maisons en pierres blanches

Avant la maison en pierres blanches, quitter la route et emprunter un chemin bordé de haie de noisetiers. Un sentier sur la gauche descend le long d'un muret jusqu'au village. Rejoindre votre point de départ en tournant à droite jusqu'au parking.