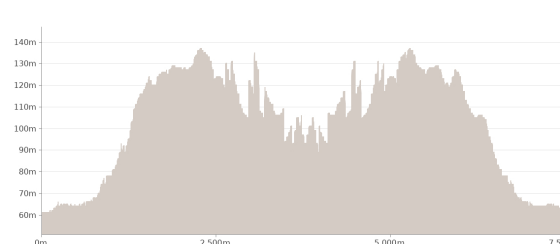

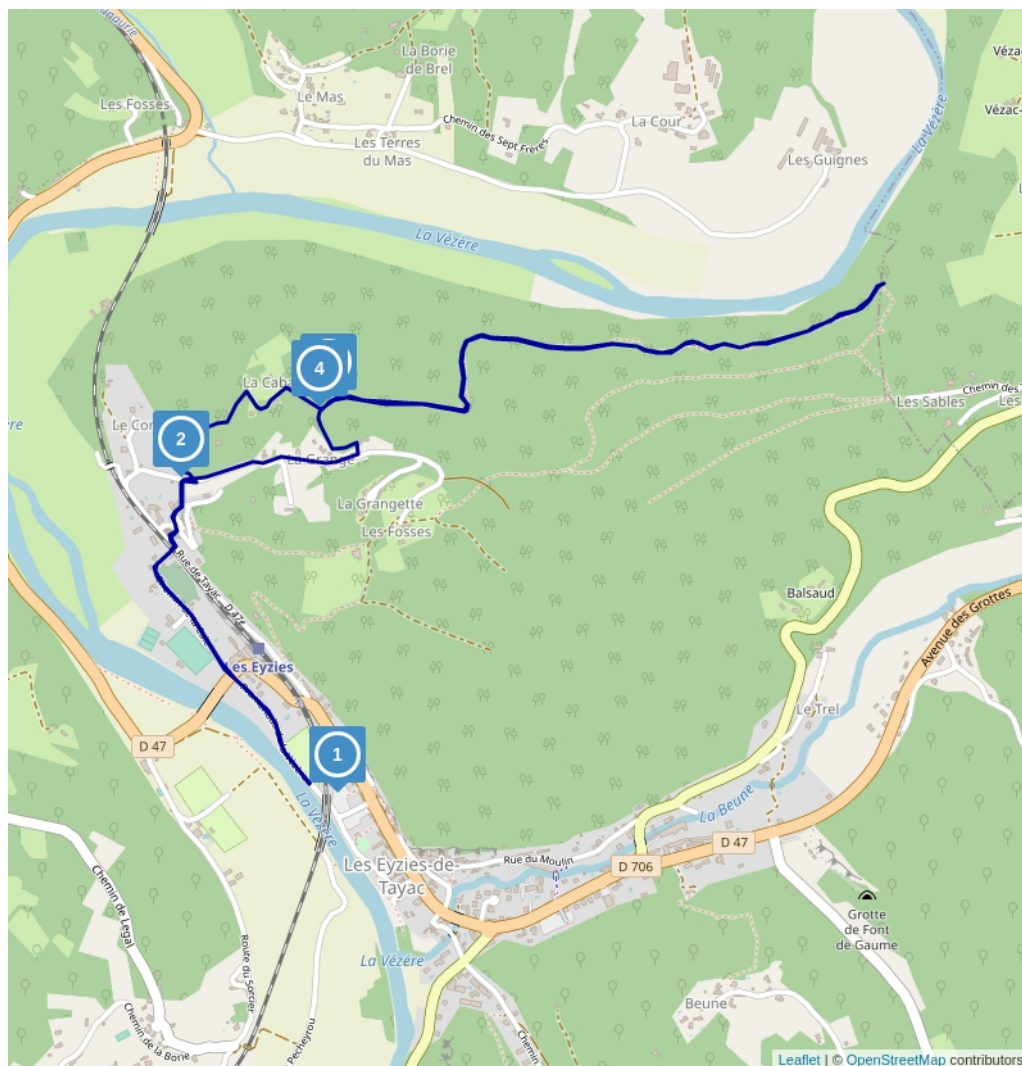


Boucle des 7 Tours n° 14 /Les Eyzies

Proposé par :
Office de Tourisme Lascaux Dordogne Vallee Vezere
"Ce PDF a été généré à partir de Cirkwi, la plateforme de partage
d'activités touristiques qui vous fait voyager"
www.cirkwi.com/circuit/300926



6.85 km
2h20
maxi 137 m
mini 61 m

Très facile
276 m
-276 m

Cette boucle ombragée autour des Eyzies de Tayac peut-être facilement parcourue en famille. Une découverte du hameau de Tayac et de son église fortifiée puis une balade en forêt sur un sentier surplombant les rochers et la Vézère.

Cette information vous est fournie par ... : OT Lascaux-Dordogne, Vallée Vézère

Ce circuit est composé de
4 infos parcours

Cet itinéraire vous est fourni à titre indicatif. Cirkwi ne certifie pas la fiabilité des informations contenues dans les textes, cartes ou photos de cet itinéraire. Retrouvez plus d'infos sur www.cirkwi.com



Mise à jour le 03/06/22 par Office de Tourisme Lascaux Dordogne Vallee Vezere et généré par www.cirkwi.com

1

Parking de la Vézère aux Eyzies

Point de départ : le Parking de la Vézère aux Eyzies. Longer la rivière à contre courant puis à 250m traverser la RD47 route de Périgueux, avant le pont, puis emprunter la petite route qui longe le stade jusqu'à l'église de Tayac (XIIème siècle). Monter dans le haut village de Tayac.

2

Petite route goudronnée

Rejoindre et emprunter la petite route goudronnée sur la droite et ensuite prendre le petit sentier qui monte sur la gauche. À la sortie de ce sentier, prendre la petite route goudronnée sur la droite sur 50 mètres. Puis emprunter le sentier de pierre sur votre gauche.

3

Aller-retour

À partir de là, un aller-retour est proposé au-dessus des falaises surplombant la Vézère et au dessus des 7 tours appelées aussi les 7 frères. Ces surplombs rocheux offrent une vue sur la Vallée. Prudence, ne pas dépasser les barrières de sécurité. Au bout du sentier un panneau indique qu'il est temps de faire demi-tour.

4

Rejoindre le village de tayac

Après l'aller-retour effectué, rejoindre la route goudronnée sur la gauche jusqu'aux " Granges " et redescendre à droite sur la route principale jusqu'à l'église. Pour rejoindre le village des Eyzies, longer la voie ferrée par la route passant devant la gare puis l'Abri Cro Magnon. De retour sur la rue principale continuer vers le centre du village. Pour découvrir les ruelles sous les rochers, prendre la rue du Moyen-Age sur la gauche en direction de l'Abri Pataud qui amène jusqu'au Musée National de Préhistoire. Redescendre vers la place de la mairie pour rejoindre ensuite le parking par la Promenade de la Vézère.