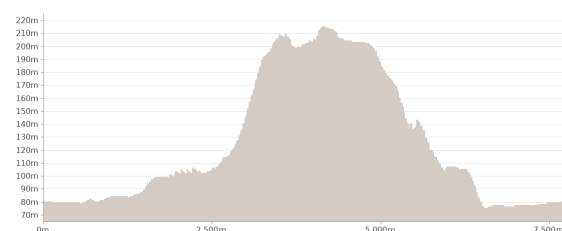
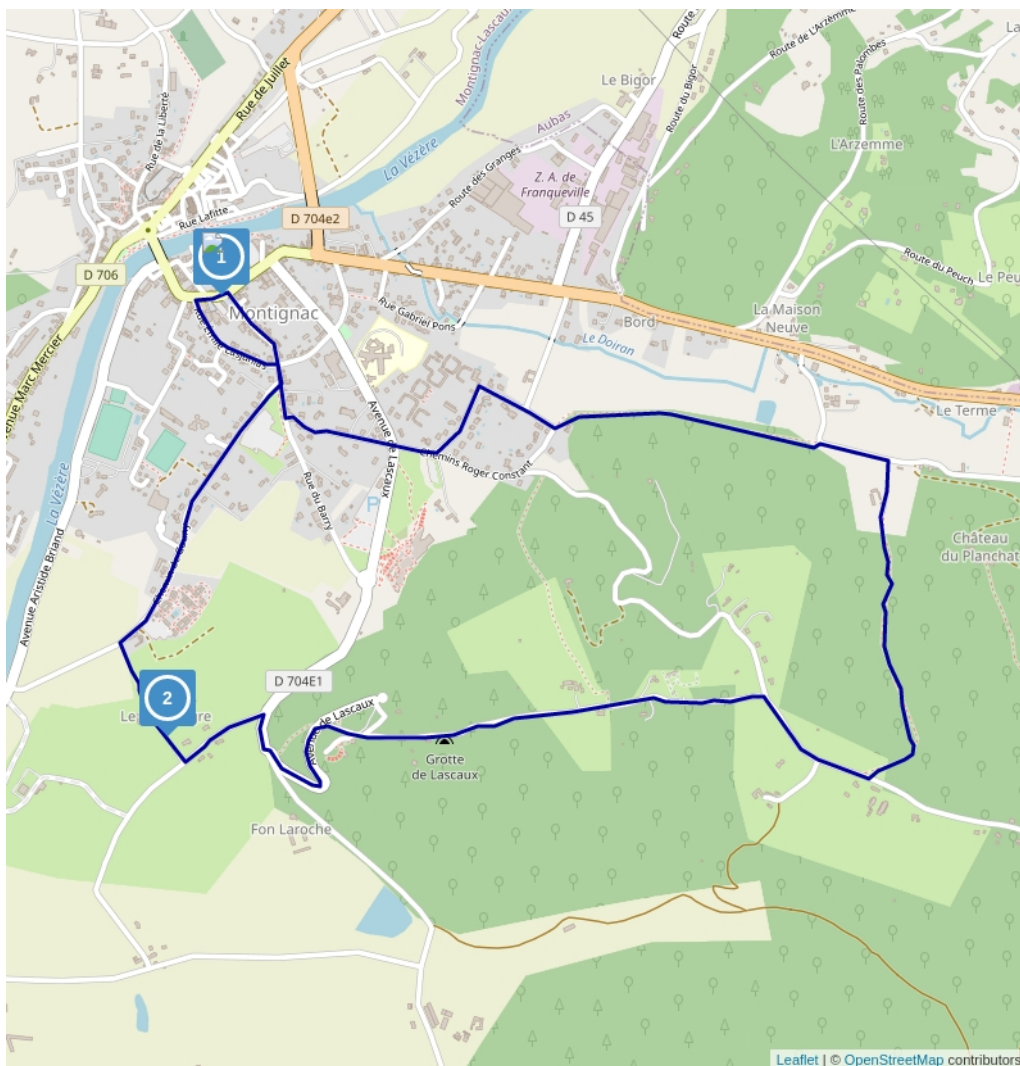







Boucle Promenade de Lascaux n° 17 / Montignac

Proposé par :
Office de Tourisme Lascaux Dordogne Vallee Vezere
"Ce PDF a été généré à partir de Cirkwi, la plateforme de partage
d'activités touristiques qui vous fait voyager"
www.cirkwi.com/circuit/73021



 6.95 km
 2h
 maxi 215 m
 mini 75 m
 Facile
 135 m
 -135 m

Une petite promenade autour de 2 sites préhistoriques de Montignac : la célèbre grotte de Lascaux et le site du Régourdou.

Cette promenade, qui part du bourg de Montignac, vous emmène au sommet de la colline où se trouve la célèbre grotte de Lascaux. Le retour vers le village vous offre une splendide vue sur la Vézère.

Cette information vous est fournie par ... : OT Lascaux-Dordogne, Vallée Vézère

Ce circuit est composé de
2 infos parcours

Cet itinéraire vous est fourni à titre indicatif. Cirkwi ne certifie pas la fiabilité des informations contenues dans les textes, cartes ou photos de cet itinéraire. Retrouvez plus d'infos sur www.cirkwi.com



Mise à jour le 04/06/22 par Office de Tourisme Lascaux Dordogne Vallee Vezere et généré par www.cirkwi.com

1

Office de tourisme montignac

Départ : depuis le panneau d'appel des randonnées à côté de l'Office de Tourisme, prendre la rue du Barry au coin du prieuré. Traverser 2 carrefours et prendre à gauche direction "La Béchade". Suivre le balisage jaune. A la dernière maison prendre un sentier sur la gauche. Tourner à droite vers La Madeleine, grimper le sentier escarpé qui rejoint à nouveau le goudron. Au carrefour, tourner à droite puis au panneau "La Balutie" continuer sur la route goudronnée.

2

Lieu dit "Le Manègre"

Arrivé au lieu-dit le Manègre, passer entre les murs et descendre jusqu'à la route. Tourner à droite puis la première route à gauche pour rejoindre le centre-ville.