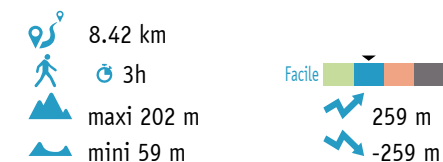
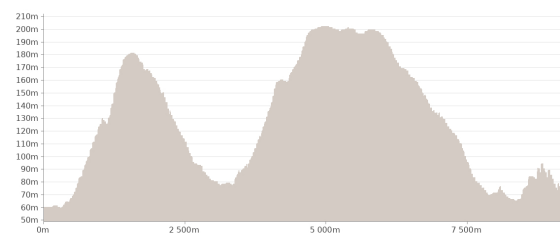
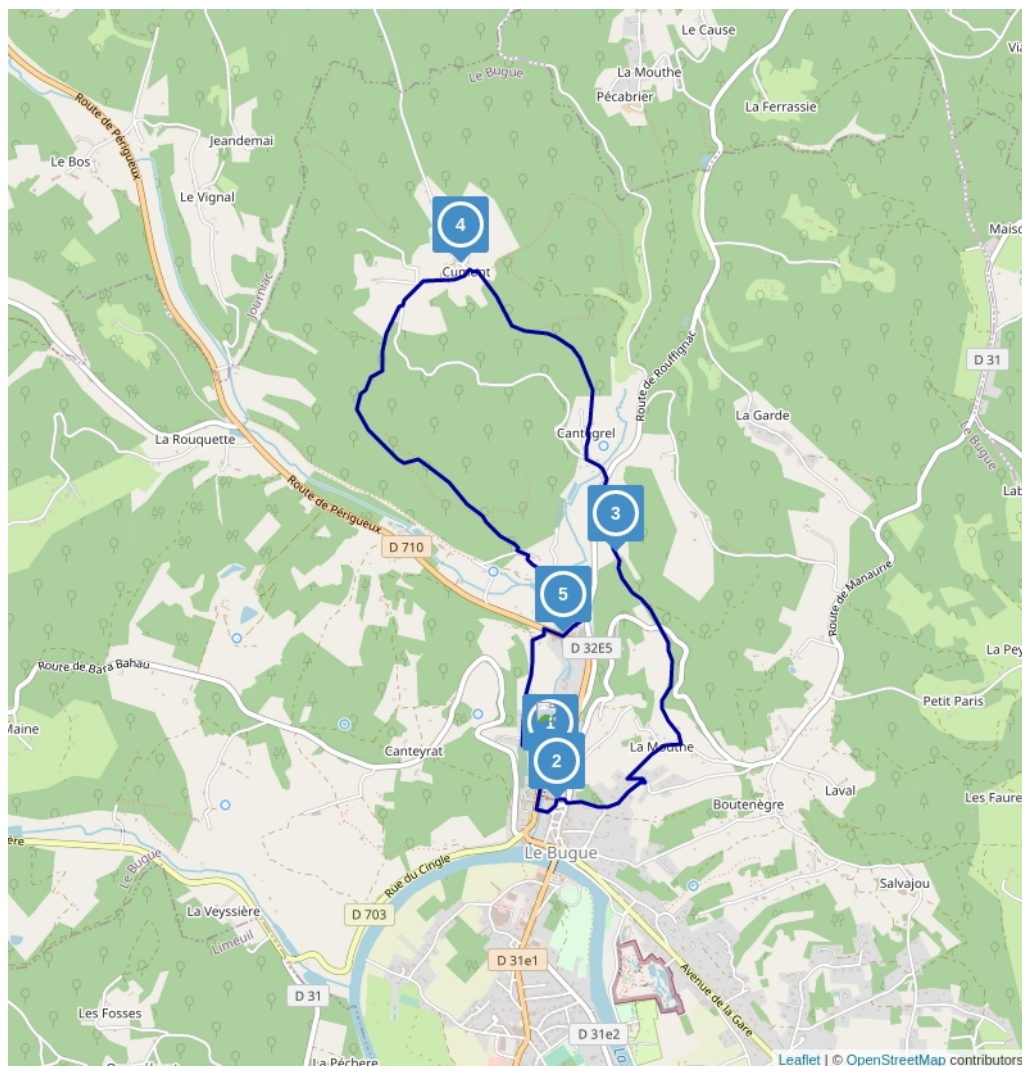


Boucle des Cabanes n°7 /Le Bugue

Proposé par :

Office de Tourisme Lascaux Dordogne Vallee Vezere
"Ce PDF a été généré à partir de Cirkwi, la plateforme de partage
d'activités touristiques qui vous fait voyager"

www.cirkwi.com/circuit/300913



Le Bugue est une ville construite sur les coteaux du vallon de la Douch. Il se compose de plusieurs hameaux dont les noms sont évocateurs : Cantegrel (chante grillon), La Genèbre (les genêts). Depuis les coteaux, vous aurez de jolis points de vue sur les alentours.

Cette information vous est fournie par ... : OT Lascaux-Dordogne, Vallée Vézère

Ce circuit est composé de
5 infos parcs

Cet itinéraire vous est fourni à titre indicatif. Cirkwi ne certifie pas la fiabilité des informations contenues dans les textes, cartes ou photos de cet itinéraire. Retrouvez plus d'infos sur www.cirkwi.com



Mise à jour le 03/06/22 par Office de Tourisme Lascaux Dordogne Vallee Vezere et généré par www.cirkwi.com

1

Place du Pré Saint Louis

Depuis le panneau d'appel situé rue de la Boétie, en face de la place du Pré Saint Louis, remonter la rue de la Boétie. Avant La Poste, prendre à gauche et juste après le bassin, franchir le pont et se diriger à l'église.

2

Traverser la rue de Paris

Traverser la rue de Paris pour rejoindre la rue du Moyen-Âge, puis en face la rue de la Reynerie. En haut de la cote de la Reynerie, prendre à gauche "Hameau le Vigal". Traverser le hameau de la Mouthe, puis prendre direction de la Genèbre (lavoir à votre droite)

3

Hameau de la Genèbre

Traverser le hameau de la Genèbre, jusqu'à la RD32 et prendre à droite. Puis la prochaine à gauche. Emprunter l'ancienne voie en direction de Cumont, puis de Cantegrel.

4

Hameau de Cumont

Traverser le hameau de Cumont où vous aurez un beau point de vue, puis emprunter la route sur 300 mètres. Passer devant le château d'eau puis s'engager dans le sentier à droite qui vous mènera à une plantation de châtaigniers, de chênes d'Amérique et de merisiers puis au lieu-dit Ladouch. Tourner à droite dans le sentier. Arrivée à Ladouch, au croisement de la deuxième maison, prendre le chemin goudronné à gauche sur 50m et au coin de la maison, à droite, le sentier sur 150 mètres.

5

Traversée RD710

Traverser la départementale RD710. Rentrer au Bugue par la petite route des Babots qui arrive Place du Pré Saint Louis.